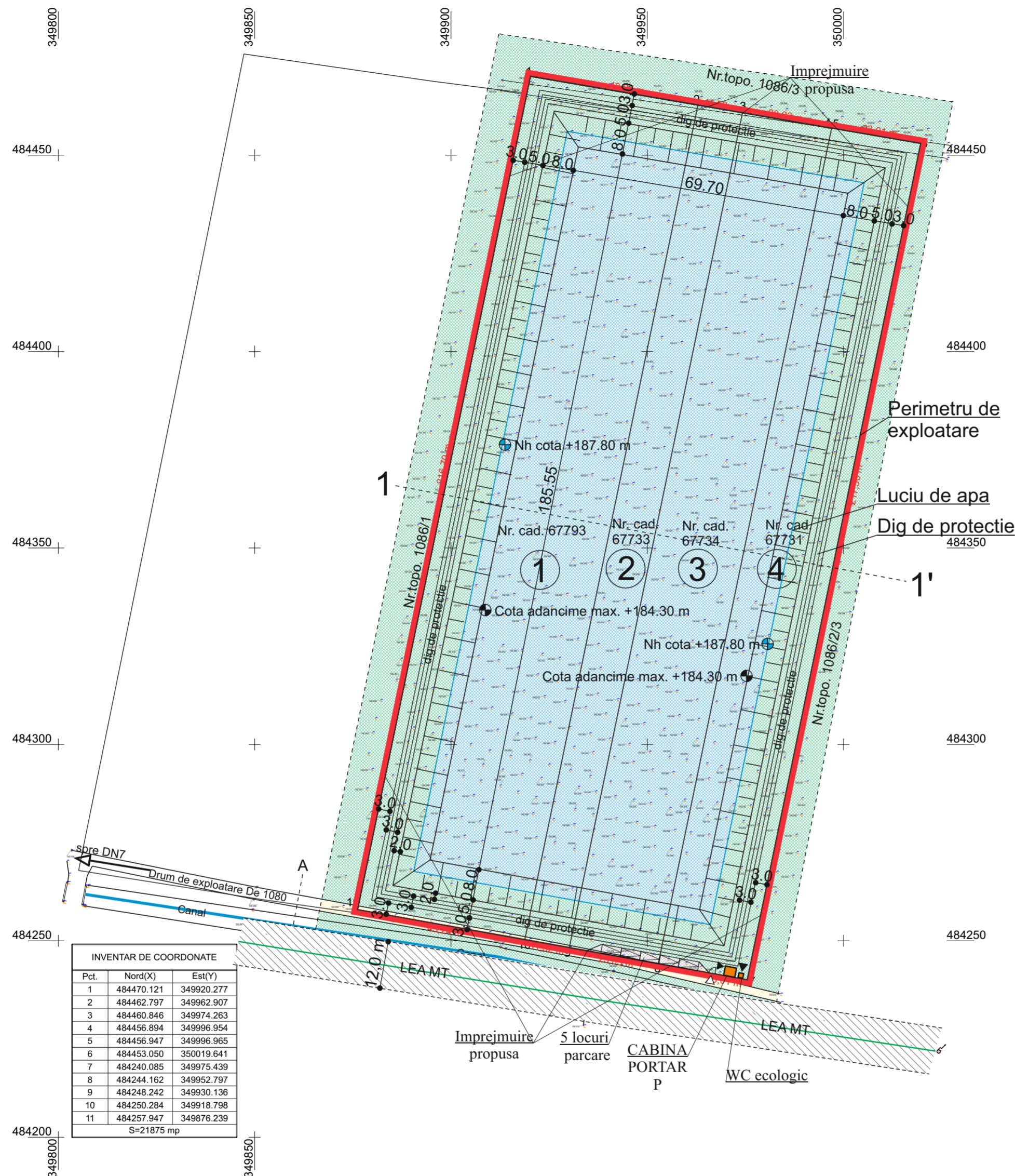


2.1 REGLEMENTARI URBANISTICE - ZONIFICARE



INVENTAR DE COORDONATE

Pct.	Nord(X)	Est(Y)
1	484470.121	349920.277
2	484462.797	349962.907
3	484460.846	349974.263
4	484456.894	349996.954
5	484456.947	349996.965
6	484453.050	350019.641
7	484240.085	349975.439
8	484244.162	349952.797
9	484248.242	349930.136
10	484250.284	349918.798
11	484257.947	349876.239

S=21875 mp

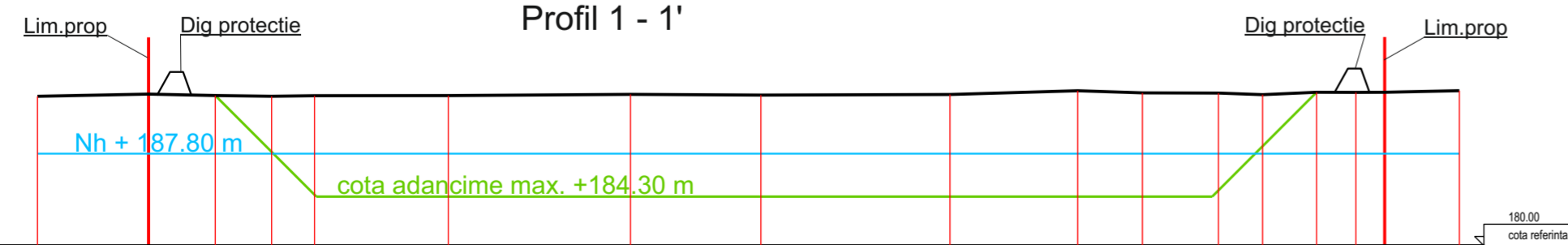
- LEGENDA**
- Constructii propuse
 - Zona verde - teren arabil
 - Drum de exploatare
 - Parcari
 - Luciu apa
 - Imprejmuire propusa
 - Linie Electrica Aeriana, Medie Tensiune (LEA MT)
 - Zona de protectie LEA MT (12,0 m)
 - Stalp LEA MT
 - ▷ Acces pe terenul studiat
 - ▶ Acces in incinta container
 - Limita intravilan propus - propr. SC CB EXPLORING TIME SRL, TIGU DANIEL PETRISOR si GHIARA VALERIA suprafata totala S_{TOTALA TEREN} = 21.875,00 m²
 - Limita zona studiata
- ① Proprietar: GHIARA VALERIA
CF.nr. 67793, nr.cad. 67793, S_{TEREN} = 9.375,00 m²
- ② Proprietar: SC CB EXPLORING TIME SRL
CF.nr. 67733, nr.cad. 67733, S_{TEREN} = 2.500,00 m²
- ③ Proprietar: TIGU DANIEL PETRISOR
CF.nr. 67734, nr.cad. 67734, S_{TEREN} = 5.000,00 m²
- ④ Proprietar: SC CB EXPLORING TIME SRL
CF.nr. 67731, nr.cad. 67731, S_{TEREN} = 5.000,00 m²

BILANT TERITORIAL COMPARATIV


Funciune	Suprafata Existenta (m ²)	Procentual %	Suprafata Propusa (m ²)	Procentual %
Suprafata zona studiata	21.875,00	100,00	21.875,00	100,00
Arabil extravilan	21.875,00	100,00	0,00	0,00
Constructii tip container	0,00	0,00	9,00	0,04
Parcari pietruite	0,00	0,00	56,25	0,26
Luciu apa	0,00	0,00	15.900,00	72,69
Dig perimetral innierbat	0,00	0,00	1.805,00	8,25
Taluz innierbat, zona verde	0,00	0,00	4.104,75	18,76

P.O.T._{existent} = 0,00 % P.O.T._{propus} = 8,29 %
C.U.T._{existent} = 0,00 C.U.T._{propus} = 0,1

Profil 1 - 1'



PROFIL A-A'
Drum De1080 EXISTENT
sc.1:100



sc. verticala 1:500
sc. orizontala 1:500

Nr. punct	1	2	3	4	5	537	7	8	9	10	11	12	13	14	15	16	17
Dist. cumulate [m]	0,00	9,05	14,49	18,09	22,58	30,49	48,34	58,96	74,38	86,79	90,06	98,26	99,86	104,26	107,46	108,81	113,90
Cote [m]	182,18	182,36	182,24	182,18	182,22	182,23	182,33	182,27	182,32	182,63	182,46	182,44	182,31	182,50	182,49	182,50	182,63
Dist. partiale [m]	9,05	5,44	4,59	3,50	10,91	14,85	10,63	15,41	10,42	5,27	6,19	3,60	4,40	3,21	2,35	6,09	182,63
Pante [°]	1,99	2,16	1,31	1,31	0,09	0,68	0,56	0,32	2,93	3,28	0,26	3,62	4,44	0,35	0,45	2,11	

Aceste desene si specificatii sunt proprietatea S.C. C&M GeProTim S.R.L. Brad. Nu vor fi copiate sau reproduse fara acordul scris al acesteia.	Sef proiect coord.RUR Arh. CRING C.	SCARA: 1:1000 DATA: Mai 2019	Beneficiar: S.C. CB EXPLORING TIME S.R.L. Mun. Hunedoara, Str. Zambilelor, nr.4, bl.18, ap.29 jud. HD	PROIECT nr. 1047 Faza: P.U.Z. Plansa: nr. 2.1
	Proiectat Arh. BAIESAN G.		Sef proiect general: Ing. BENEA CATALIN	